



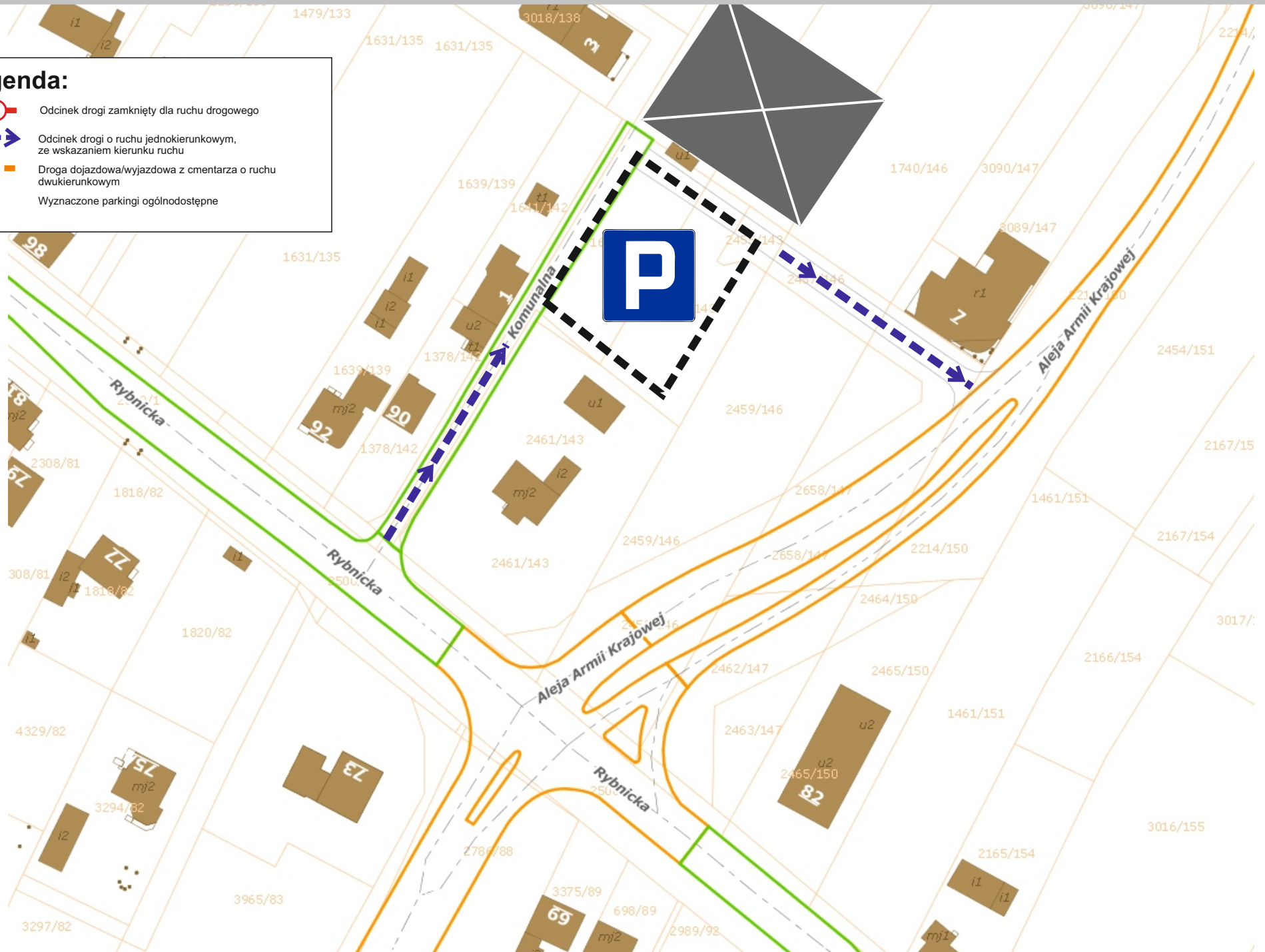


Organizacja ruchu w rejonie Cmentarza Komunalnego przy ul. Komunalnej w Żorach w dniach 30.10 - 02.11.2019 r.





Legenda:

-  Odcinek drogi zamknięty dla ruchu drogowego
-  Odcinek drogi o ruchu jednokierunkowym, ze wskazaniem kierunku ruchu
-  Droga dojazdowa/wyjazdowa z cmentarza o ruchu dwukierunkowym
-  Wyznaczone parkingi ogólnodostępne



Organizacja ruchu w rejonie Cmentarza Parafialnego przy ul. Smutnej i Prawniczej w Żorach w dniach 30.10 - 02.11.2019 r.





Legenda:

-  Odcinek drogi zamknięty dla ruchu drogowego
-  Odcinek drogi o ruchu jednokierunkowym, ze wskazaniem kierunku ruchu
-  Droga dojazdowa/wyjazdowa z cmentarza o ruchu dwukierunkowym
-  Wyznaczone parkingi ogólnodostępne



Organizacja ruchu w rejonie Cmentarza Parafialnego przy ul. Zbożowej w Żorach w dniach 30.10 - 02.11.2019 r.





Legenda:

-  Odcinek drogi zamknięty dla ruchu drogowego
-  Odcinek drogi o ruchu jednokierunkowym, ze wskazaniem kierunku ruchu
-  Droga dojazdowa/wyjazdowa z cmentarza o ruchu dwukierunkowym
-  Wyznaczone parkingi ogólnodostępne



Organizacja ruchu w rejonie Cmentarza Komunalnego przy ul. Lazurowej w Żorach w dniach 30.10 - 02.11.2019 r.

Legenda:

-  Odcinek drogi zamknięty dla ruchu drogowego
-  Odcinek drogi o ruchu jednokierunkowym, ze wskazaniem kierunku ruchu
-  Droga dojazdowa/wyjazdowa z cmentarza o ruchu dwukierunkowym
-  Wyznaczone parkingi ogólnodostępne

